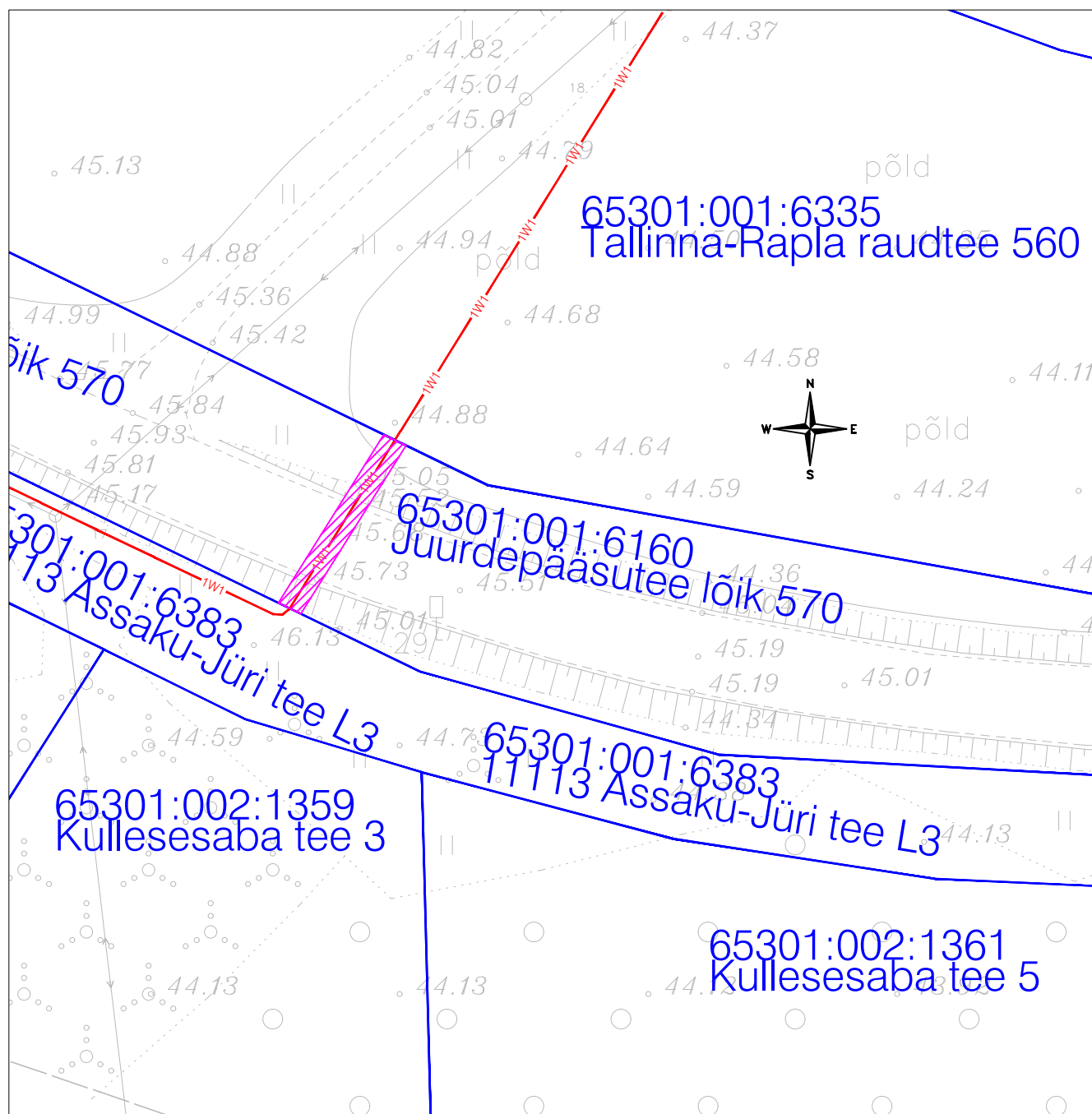





Isikliku kasutusõigusega koormatava ala plaan, M 1:500



Maakond: Harju maakond
Omavalitsus: Rae vald
Asustusüksus: Rae küla
Lähiaadress: Juurdepääsutee lõik 570

Tunnus: 65301:001:6160
Omandivorm: Riigiomand
Registrios: 22094250

| | |
|---|---------------------|
|  | Kasutusõiguse ala |
|  | Kinnistu piir |
|  | Madalpinge maakabel |

Kaitsevöönd maakaabli korral 1m mõlemale poole äärmistest kaablitest

Kasutusõiguse ala [m²]: 32

Projekteeritava tehnovõrgu pikkus [m]: 16.0

Koostas: Silvar Vihtol

Reaalprojekt OÜ projekteerija